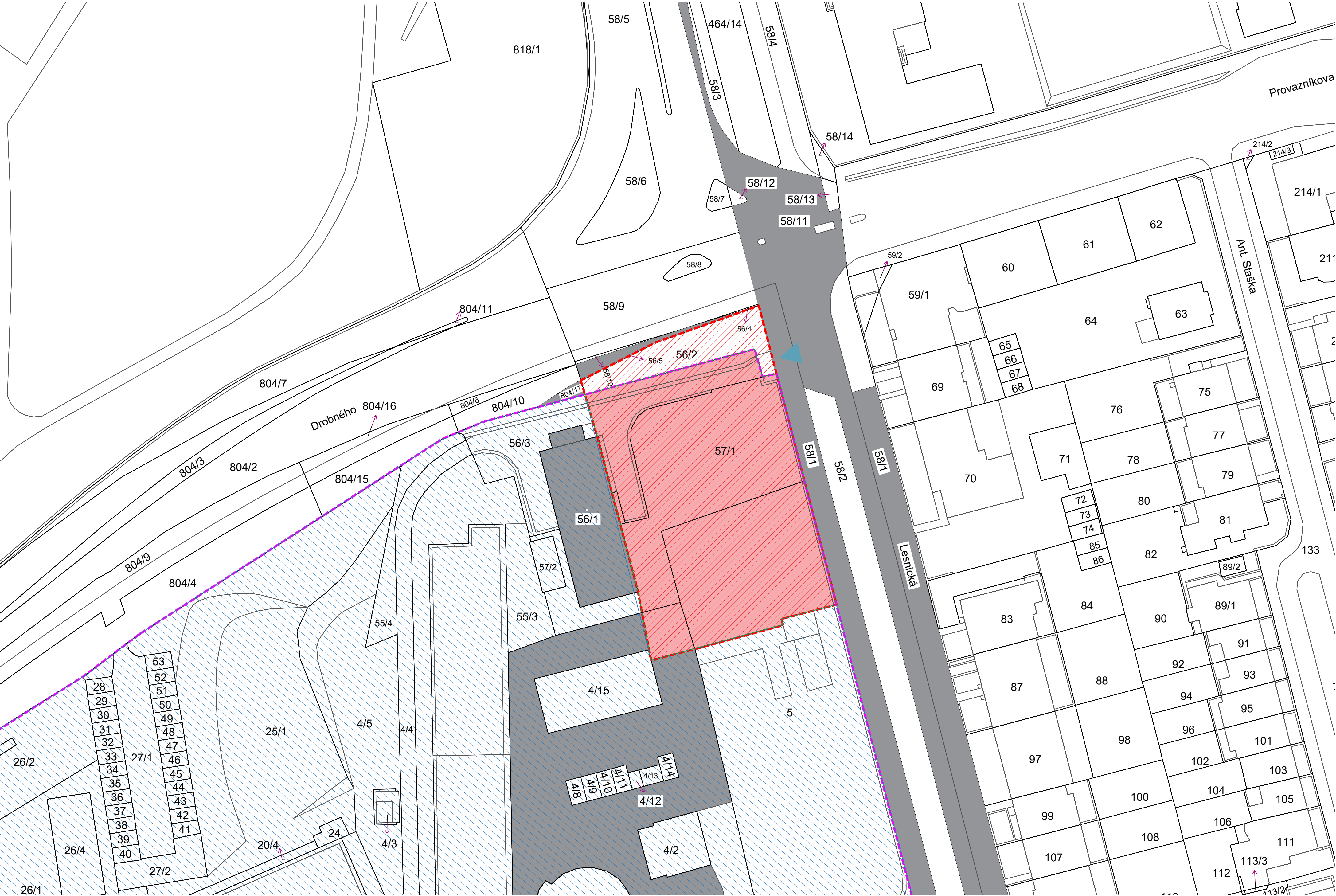


KATASTRÁLNÍ SITUACE  
M 1:500



SEZNAM ŘEŠENÝCH PARCEL

Parc. č.	Výměra (m2)	Druh pozemku	Vlastnické právo
56/ 2	293	ostatní plocha	Mendelova univerzita v Brně, Zemědělská 1665/1, 613 00 Brno
56/ 3	759	zastavěná plocha a nádvoří	Mendelova univerzita v Brně, Zemědělská 1665/1, 613 00 Brno
57/ 1	1153	ostatní plocha	Mendelova univerzita v Brně, Zemědělská 1665/1, 613 00 Brno
5	3074	ostatní plocha	Mendelova univerzita v Brně, Zemědělská 1665/1, 613 00 Brno

SEZNAM SOUSEDNÍCH PARCEL

Parc. č.	Výměra (m2)	Druh pozemku	Vlastnické právo
4/ 1	7767	ostatní plocha	Mendelova univerzita v Brně, Zemědělská 1665/1, 613 00 Brno
56/ 1	481	zastavěná plocha a nádvoří	Mendelova univerzita v Brně, Zemědělská 1665/1, 613 00 Brno
58/ 1	13204	ostatní plocha	Statutární město Brno, Dominikánské náměstí 196/1, Brno-město, 602 00 Brno
804/ 17	18	ostatní plocha	Statutární město Brno, Dominikánské náměstí 196/1, Brno-město, 602 00 Brno
56/ 5	52	ostatní plocha	Statutární město Brno, Dominikánské náměstí 196/1, Brno-město, 602 00 Brno
58/ 11	1176	ostatní plocha	Česká republika-Úřad pro zastupování státu ve věcech majetkových, Rašínovo nábřeží 390/42, Nové Město, 128 00 Praha 2



LEGENDA ZNAČENÍ

- REŠENÉ ÚZEMÍ
- STÁVAJÍCÍ ŘEŠENÁ ČÁST AREÁLU MENDELU
- STÁVAJÍCÍ NEŘEŠENÁ ČÁST AREÁLU MENDELU
- SOUSEDNÍ PARCELY
- HRANICE ŘEŠENÉ ČÁSTI
- HRANICE AREÁLU MENDELU
- VSTUP DO OBJEKTŮ A AREÁLU MENDELU

TATO DOKUMENTACE SLOUŽÍ PRO ÚČELY PŘEDÁNÍ STAVBY V ROZSAHU DLE VÝHL.Č. 146/2008 SB. JE URČENA SVÝM ROZSAHEM A PODROBNOSTMI ŘEŠENÍ PRO VYBĚR ZHOTOVITELE STAVBY A NÁSLEDNOU REALIZACI A VÝROBNÍ DOKUMENTACI. DOKUMENTACE STANOVUJE ZÁSADY, PODMÍNKY, NÁVRHY A PRINCIPY PRO DALŠÍ PŘÍPRAVU STAVBY. ÚDAJE V TĚTO DOKUMENTACI UVEDENÉ NELZE CHÁPAT A VYKLADAT SAMOSTATNĚ, ALE VŽDY V KONTEXTU VŠECH OSTATNÍCH ÚDAJŮ V DOKUMENTACI JAKO CELKU OBSAŽENÝCH (JAK V TEXTOVĚ, TAK TAKÉ VÝKRESOVÉ ČÁSTI DOKUMENTACE).

JAKÁKOLIV ZMĚNA V DOKUMENTACI, KTERÁ MĚNÍ JEJÍ ZÁSADY, INDIVIDUÁLNĚ NEPROJEDNANÁ A NEOBJEDNANÁ U ZHOTOVITELE DOKUMENTACE, BUDE POKLÁDÁNA ZA PORUŠENÍ ZÁSAD TECHNICKÉHO ŘEŠENÍ A ZPRACOVATEL SI VYHRAŽUJE PRÁVO PÍSEMNĚ INFORMOVAT O TĚTO SKUTEČNOSTI STAVEBNÍ ÚŘAD.

Z1			
OZNAČENÍ	PODROBNOSTI O ZMĚNĚ	DATUM	POPIS

	Zodpovědný projektant	 <b>D2C</b> PROJEKT group s.r.o.	
	Ing. et. Ing. Lukáš Císař		
	Doc. Ing. arch. Petr Dýr, Ph. D		
	Ing. Dušan Petřila		
	Ing. Martin Fiala		
Vypracoval	Ing. Kateřina Dýřová	Gebauerova 4502 /18, 615 00 Brno - Židenice +420 728 187 310	IČ: 072 89 227 DIČ: CZ 072 89 227 www.d2c.cz

Místo stavby:	Mendelova univerzita v Brně, Zemědělská 1665/1, 613 00 Brno	Zakázkové číslo:	2019_127
Investor:	Mendelova univerzita v Brně, Zemědělská 1665/1, 613 00 Brno	Datum:	08/2022
Stavba:	REKONSTRUKCE KOMUNIKACÍ, INŽENÝRSKÝCH SÍTÍ A ZELENÝCH PLOCH V AREÁLU ČERNÁ POLE MENDELU ČÁST A: VSTUP ZE SEVEROVÝCHODU	Stupeň:	DPS/DVZ
Část stavby:	Rekonstrukce komunikací, inženýrských sítí a zelených ploch	Měřítko:	1 : 500
Část PD:	C. Situační výkresy	Výkres číslo:	Číslo paré
Obsah výkresu:	KATASTRÁLNÍ SITUACE		C.2

Tato dokumentace je duševním majetkem D2C projekt group s.r.o. Nesmí být použita a kopírována třetí osobou, ji předána či jinak s ní nakládáno bez písemného souhlasu D2C projekt group s.r.o.